





Kulturleben ist hier mit
Natur erleben verbunden.
Mittags in der Stadt fein
speisen, abends picknicken
an der Traisenpromenade.
Den Urlaubstag radelnd
und laufend zum Abenteuer
machen und den Abend in
der Innenstadt zum
reinsten Genuss. Hier hat
die Natur das Stadtrecht.

stpoeltentourismus.at

 Visit St. Pölten
 [visitstpoelten](https://www.instagram.com/visitstpoelten)
 [VISITSTPOELTEN](https://www.instagram.com/visitstpoelten)

stp  Tourismus

St. Pölten Tourismus | Rathausplatz 1 | 3100 St. Pölten | AUSTRIA | +43 2742 333 5000 | tourismus@st-poelten.gv.at



st.  pölten

stp in grün

GENIESSEN



stp  Tourismus

[#VISITSTPOELTEN](https://www.instagram.com/visitstpoelten)



st.  pölten

71 %

von St. Pölten sind grün
(oder wasserblau):
Felder und
Erholungsflächen,
Wald, Gewässer.

218 Hektar

an Grün- und Erholungs-
flächen: groß genug,
um darauf
500.000 Picknickdecken
auszubreiten!

1,8 km²

Gewässerfläche insgesamt:
knapp so groß wie der
Faaker See!





Zu Deiner ORIENTIERUNG in der Broschüre



Extra-Tipps



Einrichtungen zum Benützen



Naturjuwelen



Laufen & Walken

Impressum

HERAUSGEBER: für den Inhalt verantwortlich **Tourismus St. Pölten © 2025**
Rathausplatz 1 | 3100 St. Pölten | Stand November 2025

TEXT + KONZEPT: **Andreas Spannring**

FOTOS : **Tourismus St. Pölten**

Rupert Pessl Cover, S. 2 mitte rechts, unten links, S. 5 oben rechts
S. 6/7, S. 9, S. 13, S. 16/17, S. 21, S. 24

Werner Jäger S. 2 links oben, S. 19, S. 23, S. 25, S. 33, S. 34, S. 35

Christian Krückel S. 5 mitte links, S. 14, S. 26

Doris Schwarz-König S. 11, S. 15, S. 29, S. 30/31, S. 32

Thomas Schnabl S. 12

Josef Bollwein Luftaufnahme Umschlag, S. 27

Klaus Ranger S. 28

Pixabay | Shutterstock


ICONS zur Orientierung: **Gudrun Hohengasser**

KARTE: **Marketing St. Pölten GmbH**

GRAFIKDESIGN | LAYOUT + SATZ: **Gudrun Hohengasser**

DRUCK + BINDUNG: **gugler* DruckSinn | 3390 Melk**

Die Inhalte wurden sorgfältig recherchiert. Dabei kann jedoch keine Gewähr auf die Richtigkeit der Angaben gegeben werden. Satz und Druckfehler vorbehalten.



Sicher. Kreislauffähig. Klimafreundlich.
C2C Certified® SILBER by gugler*
drucksinn.at

Willkommen in SEE WALD STADT 3

grünRAUM 4

Genußradeln & Rennradeln | Laufen & Walken 5

NORD SEE

1 Großer und Kleiner Viehofner See 8

BADE PARADIES

2 Ratzersdorfer See 10

3 Sonnenpark FÜR FREIGEISTER 12

4 Traisenpromenade NO LIMITS 13

5 Sturm 19 Park BUNT BEWEGT 14

6 Südpark STILVOLLE RUHE 15

STADT OASE

7 Hammerpark 18

HOCHGENUSS

8 Eisbergspitze 20

ÜBER ALLEN WIPFELN

9 Stadtwald 22

10 Altoona Park KUNST FÜR KIDS 24

11 Sparkasse Park NATURGARTEN 25

12 Alumnatsgarten KRAFTORT 26

13 Flederhaus ZUM ABHÄNGEN 27

14 Museumsgarten FÜR SCHAULUSTIGE 28

15 Praterlounge WOHNZIMMER IM GRÜNEN 29

16 Naturlehrpfad Feldmühle AU-WILDNIS 32

17 Panoramaweg Kremserberg 33

18 Heirats- und Geburtenwald 33

19 Nadelbach 34

20 Brunnenfeld Süd 34

21 Naturdenkmal Siebenbründl 35

22 Bergfeldpark St. Georgen 35

stadt
begleitend
6

city
nahe
16

entdeckens
wert
30



LUP und da!

Mit dem flächendeckend verkehrenden LUP-Stadtbussen bist Du im Nu da – auch bei Zielen an den Stadtgrenzen.



Freier Eintritt

In alle Parks und zu den Seen auf Stadtgebiet hast Du kostenlos Zutritt.



Durstlöscher

33 Brunnen mit frischem Trinkwasser sind in der Stadt in Betrieb – und es werden immer noch mehr!

Willkommen im See wald stadt

Was geschieht, wenn
eine Stadt so viel Fläche wie die
Metropole Barcelona hat und
so viele Einwohner wie St. Pölten?
Kultur und Natur finden zusammen.

St. Pölten verbindet modernes Kulturleben mit viel Natur. Die Kombination macht den Reiz:
Mittags in der Stadt fein speisen, abends picknicken an der Traisenpromenade.
Im Viehofner See das Gemüt abkühlen und danach im Kabarett wieder auf Touren bringen.
Den Urlaubstag radelnd oder laufend zum Abenteuer machen und den Abend in der
Innenstadt zum reinsten Genuss. Willkommen in St. Pölten, wo die Natur Stadtrecht hat.

WIR TREFFEN UNS IM PARK!

grün RAUM

relaxen länge x breite

Natur als städtisches „Nebenprogramm?“

Nicht in St. Pölten.

Hier ist sie Rahmen- und Begleitprogramm.

So lang wie der Traisental-Radweg.

So breit wie das Seenerlebnis St. Pölten.

Und so voller Entdeckungen, wie sie die

folgenden Seiten offenbaren.

Rund um die St. Pöltner City: Natur lässt sich hier im großen Maßstab erleben.

Groß genug, um selbst im Laufschrift oder auf dem Bike spannende Räume zu eröffnen.

Etwa entlang des **Traisental-Radwegs**, der fast 20 Kilometer auf Stadtgebiet führt.

Spiel- und Picknickplätze, gastronomische Labstellen wie das ROBINSON's machen die Traisenpromenade zum perfekten Freizeitparadies.

Suchst Du Fläche statt Länge, kommst Du im **Seenerlebnis St. Pölten** im Norden der Stadt auf Deine Kosten: Auf einem Areal so groß wie der Berliner Tiergarten (53 ha) erstrecken sich hier drei Seen, Liegewiesen und Sportanlagen. Selten gewordene Vogelarten brüten in den geschützten Bereichen. Tipp: Vom 12 Meter hohen Aussichtsturm reicht der Blick bis zu vielen weiteren Naturjuwelen, die Du in St. Pölten entdecken kannst!

NIMM DIR ZEIT. NIMM DIR RAUM.

Genussradeln & Rennradeln

Gerne flach am Traisental-Radweg, bisweilen hügelig und auf Wunsch steil nach oben:

Nicht nur **Genussradler:innen** finden in und um St. Pölten traumhaftes Terrain.

13 „Rennradrouten vom Feinsten“ führen aus der Stadt bis an die Donau und bis in die Alpen – perfekt planbar und navigierbar per App im gpx-Format.



Rennrad
TOUREN
„to go“



radelnd
genießen
TOUREN



Laufen & Walken



Ob nach dem Meeting oder vor dem Konzert am Abend: **23 Lauf- und Walkingstrecken** warten in St. Pölten darauf, unter die Laufschuhe genommen zu werden. Vom Calisthenics Park über „easy run“ entlang der Traisen bis zur Marathonroute: alle Streckenformate sind verfügbar, jedes Fitnesslevel ist angesprochen!



für einen
guten Lauf



Schattige Parks, lauschige Plätzchen und abwechslungsreiche Uferzonen begleiten dich durch St. Pölten überall. Nimm es als Einladung: zum Spazieren, zum Joggen und Radeln – oder einfach zum Relaxen.



stadt begleitend

RADELGLÜCK, LIBELLENFLUG UND VIELES MEHR.

Großer und Kleiner Viehofner See

Sind die Viehofner Seen im Norden der Stadt nun ein Freizeitparadies oder ein strenggeschütztes Naturjuwel? Die Antwort lautet: beides!

Platz zum Schwimmen, Sonnen und Spazieren tut sich auf weiten Teilen des **Großen Viehofner Sees** mit dem Restaurant „Seedose“ auf. Neben weitläufigen Wiesen im Schatten alter Bäume findet sich auch Infrastruktur: So dezent eingesetzt, dass der See hohen Freizeitwert mit dem Charme der Naturnähe verbindet.

Kormoran und Co. haben im Westabschnitt des Sees und am **Kleinen Viehofner See** ihr Zuhause. Die Flächen sind streng geschützt. Liebhaber der Vogel- und Tierbeobachtung kommen hier trotzdem auf Ihre Kosten: Die Flächen gelten als Brut- und Überwinterungsflächen für zahlreiche Wasservogelarten.

19 Hektar

3 km vom Hauptbahnhof | LUP Linien 3, 6 und 7
RAD Traisental-Radweg, linker Traisendamm
AUTO Parkmöglichkeit direkt beim See, gebührenpflichtig von Mai bis August.

GASTRONOMIE
TRINKWASSER
WC



Wege zum Spazieren und Stege zum Schwimmen | Schwimmplattformen und Umkleidekabinen vor Ort | Hundebadeplatz beim Aussichtsturm | Boot fahren* | Fein essen auf der Uferterrasse des Restaurants „Seedose“

* Für motorbetriebene Boote ist die Bewilligung der Stadtgärtnerei erforderlich.



Nordic Walking | Viehofner Seen große Runde | 2,63 km
Nordic Walking | Viehofner Seen kleine Runde | 2,02 km



Verleih von Booten, Paddle Boards und Picknick-Decken im Restaurant „Seedose“
TIPP: Picknicken im Boot!



Stockente | Reiherente | Schnatterente | Tafelente | Blässhuhn | Schwan | Kormoran
Gänsesäger | Eisvogel | Biber | dazu mindestens 15 Libellenarten und vielfältige
Wasserpflanzenwelt

Familien
TIPP

Ratzersdorfer See

Willkommen an der betriebsamsten Ecke des Seenerlebnis St. Pölten!

Badespaß und Action stehen am Ratzersdorfer See im Vordergrund.

Auf 600 Metern Seelänge ist hier zur Badesaison immer etwas los. Breite, teilweise von Bäumen beschattete Liegewiesen machen das Sonnen, Dösen oder Plaudern zum Genuss. Gastronomische Erfrischungen sind nur einen Ballwurf entfernt. Stege und zwei Schwimmplattformen verlocken, Kopf voran ins kühle Nass zu tauchen.

Die Aktiveren unter uns können im Calisthenics-Park und beim Freerunning Bestform beweisen – oder Geschick beim Minigolfen oder am Ballspielplatz.

Alle jene, die gerne hüllenlos baden, lassen es an der Westseite des Sees ruhiger zugehen: Blickdichter Baumbestand birgt hier ein gepflegtes FKK-Paradies in einer vielfältigen Natur.

60.000 m²

3,4 km vom Hauptbahnhof | LUP Linien 3 und 7

RAD Traisental-Radweg, rechter Traisendamm

AUTO Parkmöglichkeit direkt beim See, gebührenpflichtig von Mai bis August

GASTRONOMIE
UMKLEIDEKABINEN
WC
DUSCHEN



Zweimal im Jahr „brodelt“ der See: Im Mai, wenn die Schwimmer:innen sich in den Triathlon der „Challenge St. Pölten“ stürzen. Und im Juni zu den Vibes des Summer Blues-Festivals.



Laufrunde Pottenbrunn | 8,63 km
Laufrunde Ratzersdorfer See | 1,61 km
Laufrunde Traisenau | 9,61 km




Minigolf | Calisthenics-Park | NXP-Lasertron Indoor Sports | Skatepark
Freerunning Park | FKK-Bereich



Schwäne | Teichhuhn | Stockenten | diverse Libellenarten
Gilbweiderich und Blutweiderich

Von 1. Mai bis 30. September sind Hunde am See nicht gestattet.

Familien
TIPP



Sonnenpark *FÜR FREIGEISTER*

Junge Ideen unter alten Bäumen: Der Sonnenpark ist der Treffpunkt für die freie Szene in St. Pölten und für alle, die es gerne etwas unkonventioneller lieben.

Ein selbstverwaltetes Kreativ-Biotop mit Festen, Konzerten, Ausstellungen und Workshops inmitten einer Parklandschaft voller Nischen und Überraschungen.

3 km vom Hauptbahnhof | LUP Linien 1, 5, 8 Schwaighof | 7 Franz-Peer-Siedlung
RAD Traisental-Radweg bis zur Landsbergerstraße | städtische Radwege bis zum
Spratzerner Kirchenweg 81-83 | AUTO Parkmöglichkeiten vorhanden

5 Hektar
TRINKWASSER
WC



gepflegt Picknicken | Pflück-mich-Stationen | Gärtnern in den Gemeinschaftsgärten



Workshops und Symposien | Kunst und Kultur | Klimaforschungslabor



viele Gehölzarten und reiche Tierwelt an der Uferzone entlang des Mühlbaches
Obstbaumwiese

*Familien
TIPP*



Traisenpromenade *NO LIMITS*

Tragisama, die Schnelle: So leitet sich der Name der Traisen aus dem Keltischen ab. Passend in jeder Hinsicht: Der Fluss ist aus allen Stadtteilen schnell erreichbar. Und wer es neben ausgedehnten Spaziergängen auch schnell liebt, kann an der laaangen Promenade – knapp 20 Kilometer auf Stadtgebiet! – nach Herzenslust laufen, radeln oder skaten!

ab 1,0 km vom Hauptbahnhof | LUP Linien 2, 9 Landhaus Süd | Linie 3 Traisenpromenade
RAD vom Hauptbahnhof über die Parkpromenade und anschließend die Klostersgasse
 direkt zum Traisental-Radweg

18,5 Km
GASTRONOMIE
UMKLEIDEKABINEN
WC



9 Brücken und 5 Stege verbinden die Ufer der Traisen. Drei Fischsteighilfen eröffnen auch den Wasserbewohnern „freie Bahn“.



Auf die Äschenregion (Oberlauf bis Spratzerner Wehr) folgt flussabwärts die Barbenregion. artenreiche Vogelwelt: Gänsesäger | Graureiher | Wasserramsel | Zwergtaucher



Laufrunde Traisen Nord | 10,44 km
 Laufrunde City-Route | 8,55 km
 Laufrunde Traisenaue | 9,61 km
 Laufrunde Bootshaus | 6,26 km

Laufrunde City-Parklauf | 4,28 km
 Laufrunde Traisen-Süd | 9,13 km
 Laufrunde St. Georgen | 6,08 km
 Laufrunde Pottenbrunn | 8,63 km



Sturm 19 Park *BUNT BEWEGT*

Die restaurierte Tribüne erinnert noch an den einstigen Fußballplatz. Heute prägt das Prinzip „Vielfalt“ die Aufstellung am Platz: Sport- und Freizeiteinrichtungen neben Sitz- und Liegemöbeln, Wildflächen neben gemeinschaftlich bewirtschafteten Gemüsebeeten. Ein Ort, an dem das Herz des jungen St. Pölten schlägt!

1,8 km vom Hauptbahnhof
LUP Linie 7, Station Matthias Corvinus-Straße
RAD nextbike-Verleihstation im Park

2,2 Hektar
TRINKBRUNNEN
SNACKAUTOMAT
WC



Sitzliegen und Hängematten laden zum Relaxen ein.
Spielplatz | Wasserspiele | Trampoline | Beachvolleyballplatz | Fitness-Anlage



Der größte Diversitätsgarten der Stadt umfasst Wildflächen für Tiere und eingezäunte Gemüsebeete, die von gartenbegeisterten St. Pöltner:innen gepflegt werden.

*Familien
TIPP*



Südpark *STILVOLLE RUHE*

Vor der prächtigen Fassade einer einstigen Industriellenvilla öffnet sich eine Parkanlage, die das Attribut „Geheimtipp“ verdient: Farbenprächtige Arrangements von Blumen, schattige Laubengänge und das Plätschern des Brunnens verbinden sich zu einem Gesamtkunstwerk im Stil der Renaissance.

1,5 km vom Hauptbahnhof
LUP Linien 7 und 8, Haltestelle Sommerbad „Citysplash“
RAD aus der Innenstadt über die Maria-Theresia-Straße

1 Hektar



Als romantisches Fotomotiv hat der Südpark auch schon so manche Hochzeit verschönert.



Der Spielplatz im Hammerpark ist in nur 5 Minuten zu Fuß erreichbar.



City-Parklauf



Buntes Treiben, Gläserklirren und Tellerklappern in
der St. Pöltner Altstadt. Das Besondere daran?
Dass sich hier eine der größten Fußgängerzonen
Österreichs erstreckt. Und dass schattige Plätze und
grüne Wiesen immer nur ein paar Minuten entfernt sind.



city wake

KRAFTORT.
TRAININGSRUNDE. SPIELPLATZ. FAMILIENZEIT.

Hammerpark

Eine Laufrunde zwischendurch, ein Nickerchen im Schatten,
eine Kartenrunde im Pavillon oder Freunde treffen: Im Hammerpark
ist Platz für alle und alles.

Zwischen Kulturbereich und Sommerbad („Citysplash“) erstreckt sich mit dem Hammerpark ein Stück Natur, das über Generationen gewachsen ist: Hohe Bäume, die im Sommer tiefen Schatten spenden. Ein Naturteich, der mit über 1.000 m² Fläche Wasservögeln als Refugium dient. Ein großzügig angelegter Abenteuerspielplatz, der vor allem Familien zur Freude gereicht.

Apropos Familien: Das Tiergehege erlaubt freundliche Begegnungen mit Ziege, Meerschweinchen & Co. Tipp: Noch freundlicher, wenn vom Futterautomaten vor Ort Gebrauch gemacht wird!

1,5 km vom Hauptbahnhof | LUP Linien 7 und 8, Haltestelle Sommerbad („Citysplash“)
RAD in unmittelbarer Nähe des Traisental-Radwegs auf Höhe des Landhausviertels
AUTO Parkplatz beim Sommerbad oder am Reinkeweg mit angrenzender Hundebereich

4,7 Hektar
TRINKWASSER
WC



Tiergehege mit Futterautomat | Barfußweg | Kräutergarten | Picknickplatz
im östlichen Teil: „Hain der Menschenrechte“



Laufrunde City-Parklauf
Laufrunde City-Route

Familien
TIPP



Großer Spielplatz | Bewegungsstationen | Pavillon mit schattigen und wettergeschützten Sitzplätzen



Wasservögel | Ziegen | Hasen | Meerschweinchen | Hühner | Waldkauz
Eichhörnchen | Spechte | Fledermäuse

Eisbergspitze

Vermutlich der einzige Eisberg weltweit, auf dem du deine Freizeit verbringen möchtest: die Eisbergspitze nächst der St. Pöltner Innenstadt.

Auf der Höhe ist hier nämlich nicht bloß das Gelände – 310 Meter Seehöhe! – sondern auch die Ausstattung für Bewegungshungrige und Erholungsuchende.

Das erst 2022 eröffnete Naherholungsgebiet wurde gezielt als klimafreundliche Infrastruktur angelegt. Im Umkreis eines großen Regenwasser-Rückhaltebeckens hat sich bereits eine vielfältige Tier- und Pflanzenwelt gebildet. Rund zwei Kilometer an gepflegten Wegen einschließlich eines Motorik-Parks laden ein zum Spazieren, Trainieren – und zum Schauen: Über wogende Rapsfelder reicht der Blick hier bis zu den Alpen.

1,4 km vom Hauptbahnhof | LUP Linie 3 Richtung Viehofen, Haltestelle Eisbergstraße
RAD aus der Innenstadt den Schießstattring queren, dann moderat steigend und autofrei den Stadtwald hoch

14.200 m²
TRINKWASSER



Auf dem Bienenlehrpfad lässt sich das faszinierende (Zusammen)Leben der vor Ort angesiedelten Bienenvölker studieren.



Laufrunde Nadelbach | 6,89 km
Laufrunde Kuperbrunn | 10,87 km
Laufrunde Stilles Tal | 7,05 km



Die Stationen des exzellent ausgestatteten Motorik Parks verbinden Calisthenics mit Motorikgeräten.

Ein schattenspendender Pavillon steht auf dem höchsten Punkt der Eisbergspitze.



Amphibien | Wasservögel | Bienenvölker

Stadtwald

„Kaiserlich“ sind die Ausmaße des Stadtwaldes. Was nicht verwundern sollte: Wurde er doch bereits 1898 zu Ehren von Kaiser Franz Josef I. angelegt.

Nicht weniger als 250.000 Pflanzen sprießen, wachsen und blühen hier. Der dichte und weitläufige Baumbestand macht heiße Sommertage kühler und den Herbst herrlich bunt. Wege ziehen sich wie Adern durch das Areal, von stillen Pfaden bis zu komfortablen Flanier-Routen.

Outdoor-Erleben bietet der Stadtwald in allen Facetten: Neugierig rund um das Tiergehege. Naturnahe am Waldlehrpfad entlang vieler heimischer Baumarten. Und kraftvoll bewegt an den Fitness-Stationen oder am Abenteuer-Spielplatz für Kinder.

1,0 km vom Hauptbahnhof | LUP Linien 1, 3, 5, 9 und 12, Haltestelle Aquacity
RAD Vom Hauptbahnhof über die Julius-Raab-Promenade und die Andreas-Hofer-Straße
AUTO Parkmöglichkeit am Eingang Andreas-Hofer-Straße

27 Hektar
TRINKWASSER
WC



Vor allem, wenn Kinder mit dabei sind: Alle Wege führen zum Tiergehege!



Laufrunde Nadelbach | 6,89 km
Laufrunde Kuperbrunn | 10,87 km
Laufrunde Stilles Tal | 7,05 km



Fitness Parcours mit 15 Stationen | Abenteuer-Kinderspielplatz



Damwild | Eichhörnchen | Waldkauz | Specht- und Fledermausarten

Familien
TIPP



Altoona Park *KUNST FÜR KIDS*

Geprägt wird der Platz vom Kinderkunstlabor mit seinen nach drei Seiten aufragenden Holzfassaden. Ausstellungsräume, Labors, Spielflächen und eine textile Kletterlandschaft bringen hier Kinder in Begegnung mit Kunst und ihrer eigenen Kreativität. Der eindrucksvolle Sandstein-Puma östlich des Gebäudes verrät auch etwas zum Namen des Parks: Die Skulptur symbolisiert die Verbindung zur Partnergemeinde Altoona in den USA.

1,0 km vom Hauptbahnhof | LUP Linien 1, 5 oder 7, Haltestelle Domplatz
 RAD die Dr. Karl Renner-Promenade ostwärts, dann rechts ab
 in die Bernhard Wicki-Straße

0,6 Hektar
 GASTRONOMIE



International ein Aushängeschild: Das Kinderkunstlabor als Kunst- und Kreativitätsangebot für Kinder.



Altoona-Puma: Sandsteinfigur in Überlebensgröße



städtische Parkflora

*Familien
TIPP*



NATURGARTEN Sparkasse Park

Ungeahnte botanische Vielfalt tut sich in der urbanen Vielfalt der City auf: Ganz im Stil englischer Landschaftsgärten wurde der Sparkassenpark vor knapp 150 Jahren vom bekannten Wiener Gartenarchitekten Lothar Abel geplant. Mit „Jazz im Park“ und dem traditionellen Weihnachtsmarkt beweist der Park jedes Jahr auch seine Eignung zur stimmungsvollen „Location“.

0,3 km vom Hauptbahnhof | **LUP** Linien 2, 3, 6, 7, 8 und 9, Haltestelle Stadtpark
RAD vom Traisental-Radweg abzweigen in die Franz-Josef-Promenade
und weiter entlang der Klostersgasse | **AUTO** Parkgarage beim Hauptbahnhof

19 Hektar
WC



Saisonale Veranstaltungen jährlich: „Jazz im Park“ im Juni, Traditions-Weihnachtsmarkt der FF Feuerwehr im Dezember.



Kräuterkunde: „Apothekergarten“ mit bewährten heimischen Heilpflanzen und Schaugarten für Pflanzen der Traditionellen Chinesischen Medizin (TCM).



Alumnatsgarten *KRAFTORT*

Ein Hort der Ruhe für das geschäftige Herz der Altstadt: Im Alumnatsgarten verbindet sich die kontemplative Stille des einstigen Klostersgartens mit der Freundlichkeit eines Parks. Ein feinsinniges Zusammenspiel von Architektur, Wegen und Beeten, an dem Kenner das „toskanische Flair“ schätzen.

1,0 km vom Hauptbahnhof

LUP Linien 1, 5 oder 7 bis Haltestelle Domplatz

RAD von der Dr. Karl Renner-Promenade über die Steingasse

0,2 Hektar



Regelmäßige Freiluft-Veranstaltungen.
Termine sind der Homepage der Stadt St. Pölten zu entnehmen.



prachtvolle Rosen | Platanen | städtische Flora



ZUM ABHÄNGEN Flederhaus

So ein Haus hat man noch nicht gesehen: 16 Meter hoch und mit offenem Giebel thront die Holzkonstruktion des Architekturstudios heri & salli über der Innenstadt. Mit bunt-bequemen Hängematten und Hängesesseln sowie Panoramablick aus dem obersten Geschoß dient das „Flederhaus“ nur einem Zweck: Chillen, sprich Relaxen, sprich Genießen.

0,7 km vom Hauptbahnhof
LUP Linie 2 bis Haltestelle HTL
RAD über die Waldstraße

GEÖFFNET: MÄR bis NOV ab 7 Uhr
bis 19 Uhr MÄR-NOV
bis 20 Uhr APR
bis 21 Uhr MAI-SEP

5 Ebenen 240 m²



Das Flederhaus gilt als der „dritte Aussichtsturm“ der Stadt – nach Klangturm und Rathausturm.



12 Hängematten | 16 Hängesessel



Städtische Flora gedeiht auf dem Hang unter der Flederhaus.
Über Generationen hat er der St. Pöltner Innenstadt als Rodelhügel gedient.



Museumsgarten *FÜR SCHAULUSTIGE*

So kühn wie konsequent erhebt sich die Architektur des Landhausviertels mit dem Kulturbezirk. Im reizvollen Kontrast führt der Museumsgarten Natur und Kunst zusammen. Als Schaugarten bildet er gleichsam den „open air“-Bereich des Museum Niederösterreich, das im Haus für Natur unter anderem ein weites Spektrum der heimischen Pflanzenwelt präsentiert.

1,3 km vom Hauptbahnhof | LUP Linien 2 und 9, Haltestelle Landhaus Süd
 RAD vom Traisental-Radweg oder städtischen Radwegen ins Landhausviertel
 AUTO Parkmöglichkeit in der Tiefgarage des Kulturbezirks

0,2 Hektar



Skulpturen österreichischer Künstler:innen



Lehrpfade | Kinderspielfeld | zahlreiche Sitzgelegenheiten



rund 300 einheimische Pflanzenarten gemäß landestypischen Standorten
 Nützlingshotel und Hochbeete | Der Museumsteich dient der vom Aussterben
 bedrohten Europäischen Sumpfschildkröte zur Eiablage.



WOHNZIMMER IM GRÜNEN Praterlounge

Chillige Hängematten, einladende Sonnenliegen und Bänke: Zwischen Kulturbezirk und Traisenfluss eröffnet die Prater-Lounge ein komfortabel möbliertes Stück Natur, an dem man sich ganz zu Hause und sehr draußen fühlen darf. Für die Früchte der dortigen Obstbäume gilt übrigens das Prinzip „Zur freien Entnahme“!

1,6 km vom Hauptbahnhof | LUP Linien 2 und 9, Haltestelle Landhaus Süd
RAD am Traisental Radweg südlich des Landhauses
AUTO Anfahrt über die Clichystraße mit Parkmöglichkeit beim Reinkeweg

0,8 Hektar



Ein Ort, der geradezu nach Decke und Picknickkorb ruft!



3 Hängematten | Sonnenliegen | Sitzbänke



Blumenwiesen dank reduzierter Mäharbeit



Am (Stadt)Rande bemerkt: Manches Naturjuwel
entdeckst Du in St. Pölten erst auf den zweiten Blick.

Immer lohnt sich der Abstecher. Ob prachtvolle
Orchideen, geheimnisvolle Biotop oder seltene
Vogelarten: Die Stadt lebt!



entdeckens wert

ÜBERRASCHUNGEN. ENTDECKUNGEN. BEGEGNUNGEN.



Naturlehrpfad Feldmühle *AU-WILDNIS*

Artenreiche Blumenwiesen, die hier ohne Spritzmitteleinsatz und bei reduzierter Mäharbeit sprießen. Eine mächtige Ulme, die 1997 zum Naturdenkmal erklärt wurde. Dazu die Vielfalt an Käfern, Schmetterlinge und Amphibien: In der Au zwischen Traisen und Mühlbach zeigt sich St. Pölten von seiner „wilden“ Seite.

4,8 km vom Hauptbahnhof | LUP Linie 3, Haltestelle Ginstergasse oder Dr.-A.-Kleiss-Gasse
 RAD Am rechten Traisenufer entlang, vom Ratzersdorfer See nordwärts
 AUTO Parkplatz vor Ort (max.10 PKW)

12 HEKTAR



beschilderter Naturlehrpfad | teilweise mit Stegen über Wasser geführt



Flatterulme Naturdenkmal | gelbe Teichrose | Seerose | Teichhuhn | Wasserfrosch
 Springfrosch | Erdkröte | Kammolch | Teichmolch | Königslibelle | Fledermäuse



Panoramaweg Kremserberg

Von der Hochterrasse des Kremserbergs im Norden schweift der Blick weit über die Stadt bis in die Voralpen.

3,9 km WEGLÄNGE

1,5 km vom Hauptbahnhof (Weiterer Kellerweg)
LUP Linie 2, Haltestelle Gartenstadt am Kremserberg
RAD vom Hauptbahnhof über die Propst-Führer-Straße und den Städtischen Wirtschaftshof oder über die Kremser Landstraße| Anbindung an den Nord-West-Radwanderweg



Heirats- und Geburtenwald

Bäume auf der Höhe des Kollerberges werden anlässlich besonderer Lebensereignisse gepflanzt. Welche das waren, verraten die angebrachten Schilder.

1,6 HEKTAR

3,8 km vom Hauptbahnhof
LUP Linie 3 Kollerbergweg
RAD Radwege Richtung Süden zum Teufelhof



historische Kellergasse
am Kremserberg



Aussichtsplattform
am Panoramaweg



Lerchensporn | Turmfalken



Beim Spazieren oder Picknicken
schöner Blick vom Kollerberg
in die Stadt.



Sitz- und Liegemöbel



Angesiedelte Bienenvölker
fördern die Pflanzenvielfalt.



Nadelbach

Ein mäandernder Bach und prächtige Feuchtwiesen entlang der Mariazellerbahn.

ca. 600 METER

von Ende Hafinger Weg bis zum Tierheim St. Pölten
2,5 km vom Hauptbahnhof

LUP Linie 9 Hafinger Weg und weiter zu Fuß

RAD vom Alpenbahnhof Alte Reichsstraße und
Hafinger Weg | am Melker Alpenvorland-Radweg
und an der Laufstrecke Nr. 8 gelegen



Brunnenfeld Süd

Die einstige „St. Pöltner Heide“ im Steinfeld bezaubert mit der Vielfalt von rund 175 Pflanzenarten. Weitläufiger Halbtrockenrasen entfaltet seinen eigenen Charme.

19 HEKTAR

5,6 km vom Hauptbahnhof.

LUP Linie 5, Haltestelle Freiligrathstraße, weiter zu Fuß Richtung Süden

RAD vom Traisental-Radweg im Stadtteil Spratzern westlich abbiegen

AUTO Parkplatz südöstlich des Geh- und Radweges



Ein beliebter Spaziergang führt vom oder zum nahegelegenen Tierheim St. Pölten.



rund 50 Vogelarten | Wasserfrosch und Erdkröte | Gelbe Schwertlilie
Sumpfdotterblume | Blutweiderich
Fledermäuse



Pumpenhaus von Rudolf Wondracek aus dem Jahr 1927



seltene Orchideenarten wie Waldvögelein und Breitblatt-
Stendelwurz | vielfältige Vogelfauna
über 20 Heuschreckenarten
Bienenvölker



Naturdenkmal Siebenbründl

Mehrere Quellen fließen zwischen den Stadtteilen Ratzersdorf und Pottenbrunn zusammen. Das entstandene Feuchtbiotop gibt einer bemerkenswerten Artenvielfalt Raum.

4,2 HEKTAR

5,6 km vom Hauptbahnhof

LUP Linien 4 und 7, Haltestelle H.-Ulbrich-Gasse,
dann ein Stück zu Fuß retour

RAD dem Feldweg neben der Christbaumkultur vis à vis
der Straßenmeisterei Pottenbrunn bis zum Bach folgen,
dann bachaufwärts bis zu den Quellen



Bergfeldpark St. Georgen

Unter dem steten Einsatz der Stadtgärtnerei wächst im Steinfeld im Süden der Stadt eine Naturoase mit waldähnlichem Charakter heran.

1,3 HEKTAR

6,8 km vom Hauptbahnhof

LUP Linie 2, Haltestelle Zusergasse

RAD vom Traisental-Radweg bei der
Brücke Windpassing westwärts abzweigen,
dann über den Ortsteil Wörth



Kalktuffquelle Naturdenkmal



verschiedene Orchideenarten
Prachtnelken
weitere Pflanzenarten, die als
geschützt oder stark gefährdet
gelten
über 30 Vogelarten



Fußballfeld | Sonnenliegen | Bänke



Liguster | Ahorn | Eschen | Kastanien
Obstbäume
Lebensraum für Bienen
Eidechsen,
Vögel und
Schmetterlinge



RENNRAD-TOUREN



GENUSSRAD-TOUREN



LAUFSTRECKEN



GASTRONOMIE



NEXTBIKE